

# GORGIO AL MONTICANO

**P.R.G.**  
VARIANTE N°11  
ai sensi L.R.61/85 art.50/c.3

13

3

d

28

ZONE SIGNIFICATIVE: CANTELE.

DATA: maggio 2009

SCALA: 1/2.000

IL SEGRETARIO:

IL SINDACO: F. VETTORI

IL PROGETTISTA: arch.SILVANO DE NARDI

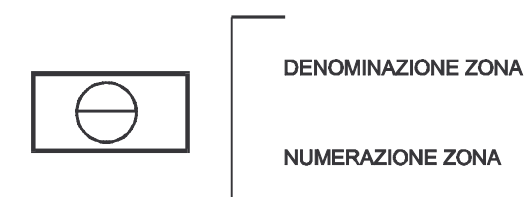
RESP. PROCEDIMENTO: arch.S. BRAGATO

ADEGUATO ALLA D.G.R. 4155 del 30/12/2008.

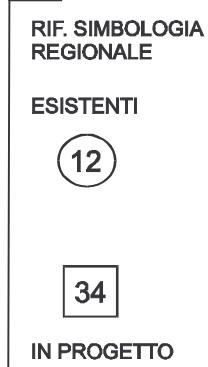
GESTIONE DEL PIANO ESEGUITA CON APIC-DOS for WINDOWS ver. 3.5

## LEGENDA

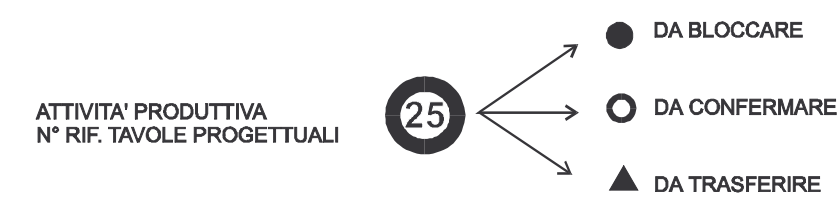
### PERIMETRO ZONE TERRITORIALI OMOGENEE



### ZONE PUBBLICHE



### INTERVENTI SULL'ESISTENTE EDIFICATO



### AREE A VINCOLO SPECIALE



### VINCOLI E SERVITU'



### PRESCRIZIONI PARTICOLARI



### VIABILITA'

