

GORGIO AL MONTICANO

P.R.G.
VARIANTE N°11
ai sensi L.R.61/85 art.50/c.3

13

3

d

28

ZONE SIGNIFICATIVE: CANTELE.

DATA: maggio 2009

SCALA: 1/2.000

IL SEGRETARIO:

IL SINDACO: F. VETTORI

IL PROGETTISTA: arch.SILVANO DE NARDI

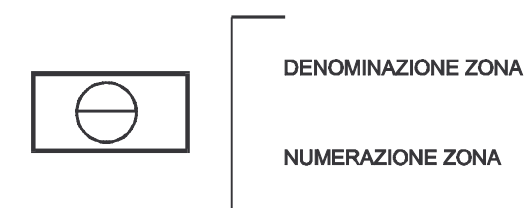
RESP. PROCEDIMENTO: arch.S. BRAGATO

ADEGUATO ALLA D.G.R. 4155 del 30/12/2008.

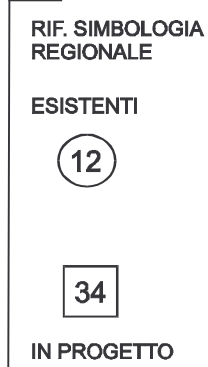
GESTIONE DEL PIANO ESEGUITA CON APIC-DOS for WINDOWS ver. 3.5

LEGENDA

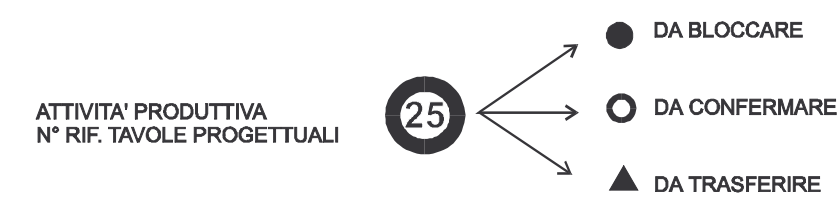
PERIMETRO ZONE TERRITORIALI OMOGENEE



ZONE PUBBLICHE



INTERVENTI SULL'ESISTENTE EDIFICATO



AREE A VINCOLO SPECIALE



VINCOLI E SERVITU'



PRESCRIZIONI PARTICOLARI



VIABILITA'

